



Monitoramento por Satélite

## BANCO DE DADOS CLIMÁTICOS DO BRASIL



**Município:** Guaratinguetá - SP

**Latitude:** 22,81 S

**Longitude:** 45,18 W

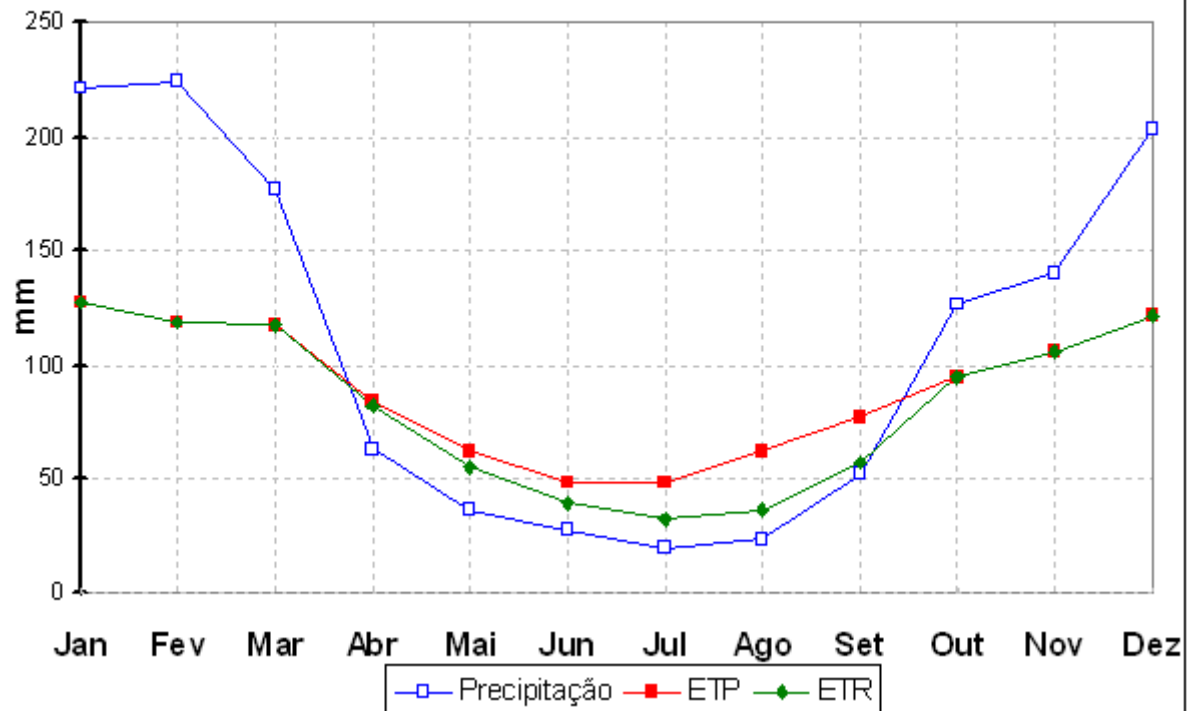
**Altitude:** 530 m

**Período:** 1941-1965

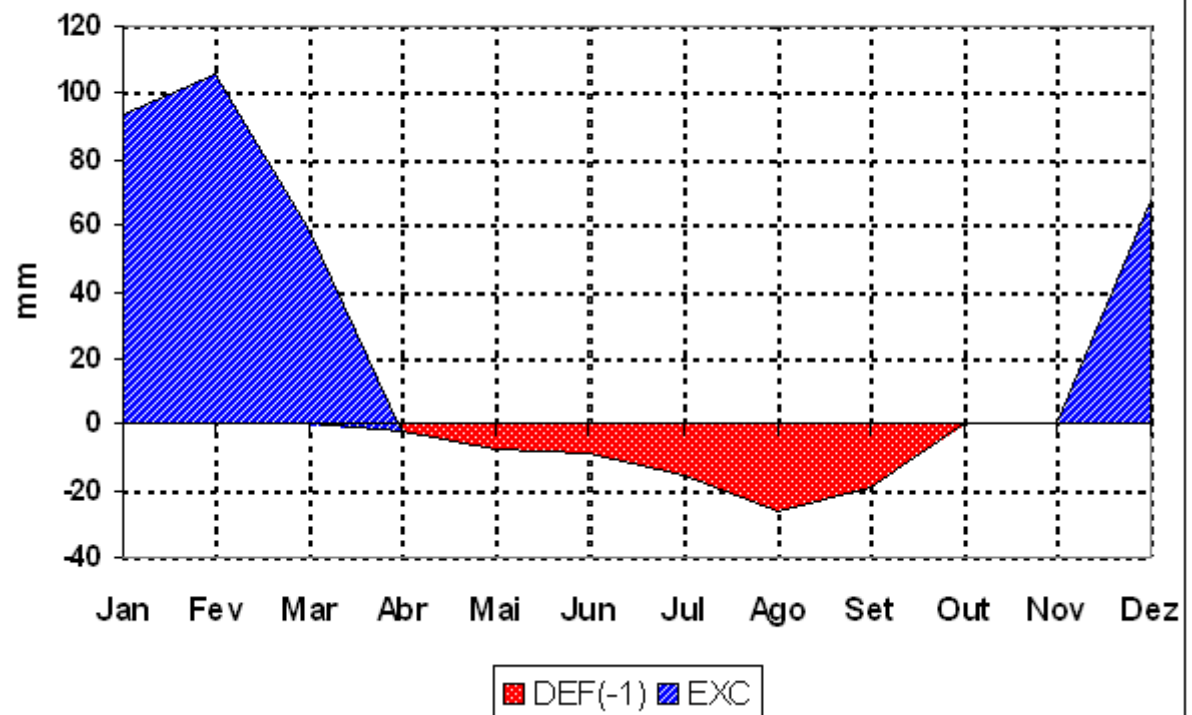
Mês	T (°C)	P (mm)	ETP	ARM (mm)	ETR (mm)	DEF (mm)	EXC (mm)
Jan	24,7	221	127	100	127	0	94
Fev	24,9	224	118	100	118	0	106
Mar	24,3	177	118	100	118	0	59
Abr	22,0	63	84	81	82	2	0
Mai	19,7	37	62	63	55	7	0
Jun	18,4	28	49	51	40	9	0
Jul	18,2	20	48	39	33	16	0
Ago	19,9	24	63	26	36	26	0
Set	21,4	52	77	21	58	19	0
Out	22,5	126	95	51	95	0	0
Nov	23,3	140	106	86	106	0	0
Dez	24,0	204	122	100	122	0	68
<b>TOTAIS</b>	<b>263,3</b>	<b>1.316</b>	<b>1.069</b>	<b>818</b>	<b>990</b>	<b>79</b>	<b>326</b>
<b>MÉDIAS</b>	<b>21,9</b>	<b>110</b>	<b>89</b>	<b>68</b>	<b>82</b>	<b>7</b>	<b>27</b>

Fonte:DAEE

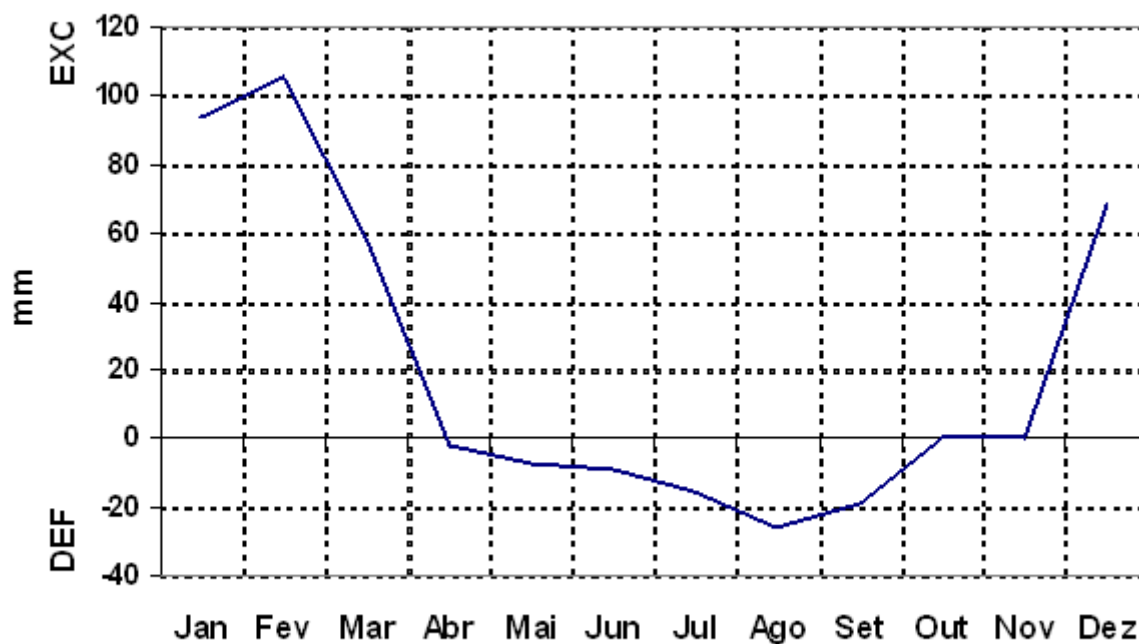
### Balanço Hídrico Normal Mensal



### Extrato do Balanço Hídrico Mensal



### Extrato do Balanço Hídrico Mensal



### Deficiência, Excedente, Retirada e Reposição Hídrica ao longo do ano

